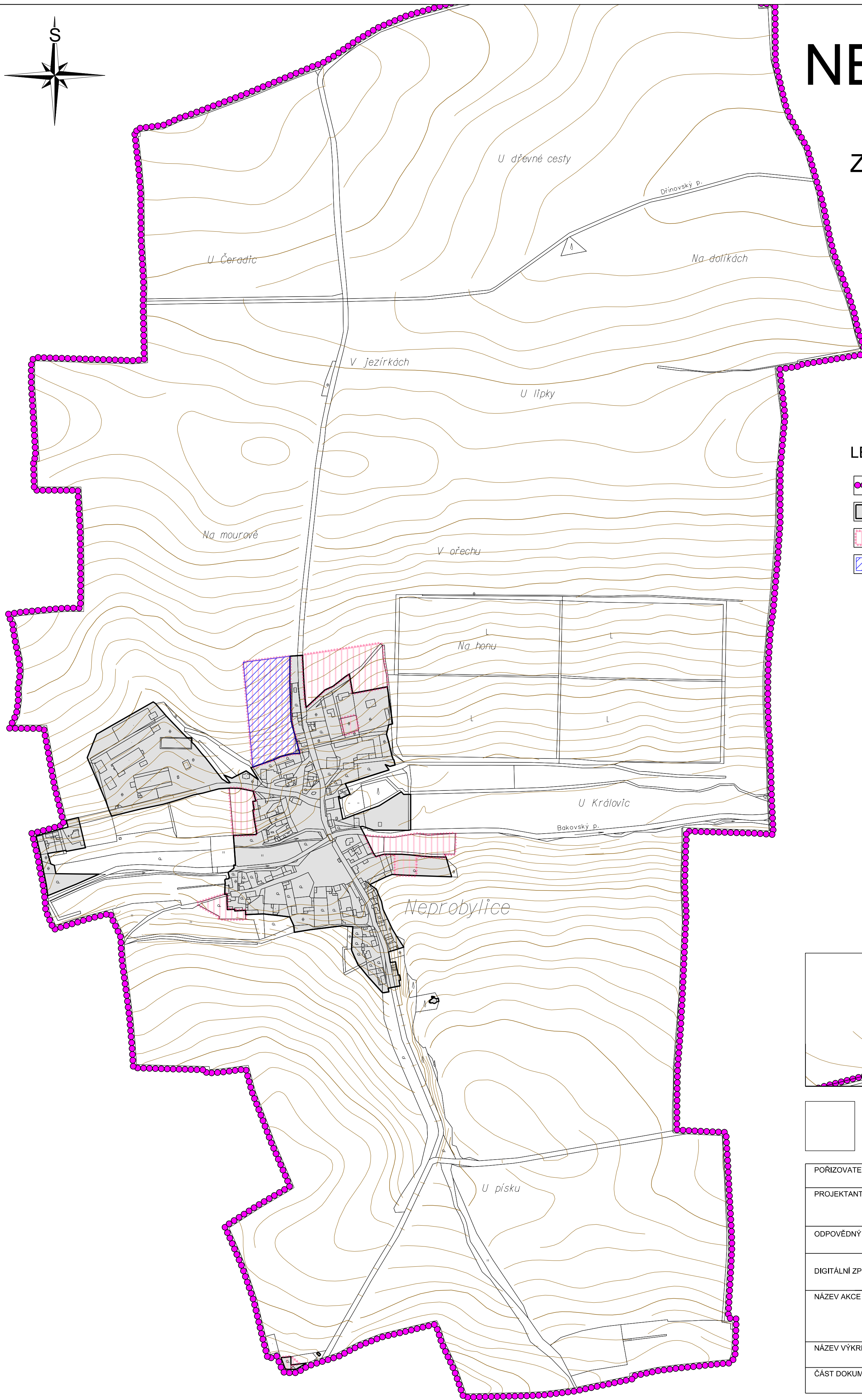


NEPROBYLICE





ÚZEMNÍ PLÁN

ZÁKLADNÍ ČLENĚNÍ ÚZEMÍ


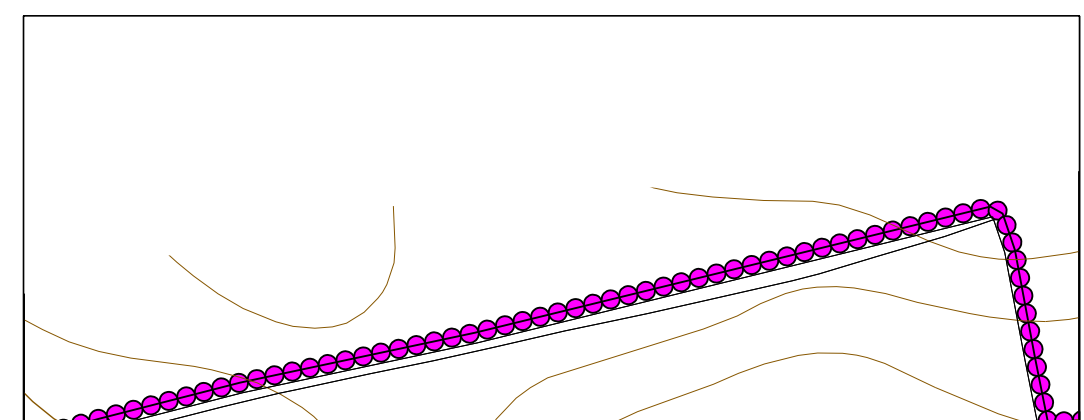
MĚŘITKO 1 : 5 000




LEGENDA:

-  HRANICE ŘEŠENÉHO ÚZEMÍ
-  ZASTAVĚNÉ ÚZEMÍ
-  ZASTAVITELNÉ PLOCHY
-  PLOCHY, PRO KTERÉ BUDOU ZPRACOVÁNY ÚZEMNÍ STUDIE

VÝŘEZ SEVERNÍ ČÁSTI ÚZEMÍ



= 10 000m² = 1ha

POŘIZOVATEL	MĚÚ SLANÝ - STAVEBNÍ ÚŘAD, ÚŘAD ÚZEMNÍHO PLÁNOVÁNÍ		
PROJEKTANT URBANISTICKÉ ČÁSTI	 AGROURBANISTICKÝ ATELIÉR <small>PROJEKČNÍ A INŽENÝRSKÉ PRÁCE, S. R. O.</small>		
ODPOVĚDNÝ PROJEKTANT	ING. STANISLAV ZEMAN		
DIGITÁLNÍ ZPRACOVÁNÍ	 ANÁTO .WS <small>DIGITÁLNÍ ZPRACOVÁNÍ Číslovo 1315 - 1316 01 - 389 33</small>		
NÁZEV AKCE	OBEC NEPROBYLICE ÚZEMNÍ PLÁN	ETAPA	
		DATUM	08/2013
		MĚŘITKO	1 : 5 000
		FORMÁT	A0
NÁZEV VÝKRESU	ZÁKLADNÍ ČLENĚNÍ ÚZEMÍ	ČÍSLO VÝKRESU:	ČÍSLO PARE:
ČÁST DOKUMENTACE	GRAFICKÁ ČÁST ÚZEMNÍHO PLÁNU	1	