

# Městský úřad ve Slaném

## stavební úřad

dovčeno: 25.1.2019  
naše m.: 4/2019  
Počet str.: 3  
Počet příloh: 4  
Spisový znak: 328  
Štartovní znak: A  
Štartovní lhůta: 5

Velvarská 136, 274 01 Slaný, tel: 312 511 111, fax: 312 522 771, e-mail: horackova@meuslany.cz  
elektronická podatelna e-mail: [podatelna@meuslany.cz](mailto:podatelna@meuslany.cz), ISDS: h3jb7t5 Uloženo do:

Spis.zn.: 9843/2017/SÚ/Ho  
Č.j.: MUSLANY/4182/2019/SÚ  
Vyřizuje: Ing. Lenka Horáčková  
Tel.: 312 511 122

Slaný dne 23.1.2019

## INFORMACE

### v souladu s § 9b zákona č. 100/2001 Sb., o posuzování vlivů na životní prostředí, ve znění pozdějších předpisů k zahájenému územnímu řízení

**Ředitelství silnic a dálnic ČR, Správa Chomutov, IČO 65993390, Na Pankráci č.p. 546/56, 140 00 Praha 4,**

kterého zastupuje SUDOP PRAHA a.s., IČO 25793349, Olšanská č.p. 2643/1a, 130 00 Praha 3-Žižkov, jako správce společnosti SUDOP GROUP RS-PROJEKTY (dále jen "žadatel") podal dne 31.7.2017 žádost o vydání územního rozhodnutí o umístění stavby:

#### "D7 Slaný - hranice Středočeského kraje, zkapacitnění silnice"

v katastrálním území Byseň, Hořešovice, Hořešovičky, Jemníky, Kokovice, Kutrovice, Neprobylice u Kutrovic, Kvíllice, Lotouš, Slaný, Netovice, Kvíc, Studeněves, Trpoměchy a Třebíz.


Dne 22.1.2019 bylo oznámeno zahájení územního řízení o umístění výše uvedené stavby společně s pozváním k veřejnému ústnímu jednání na den 19.3.2019.

Jelikož se jedná o záměr posouzený podle zákona č. 100/2001 Sb., o posuzování vlivů na životní prostředí, ve znění pozdějších předpisů (dále jen "ZPVŽP"), je předmětné územní řízení podle § 3 písm. g) ZPVŽP navazujícím řízením.

Městský úřad Slaný, stavební úřad, jako stavební úřad příslušný podle § 13 odst. 1 písm. c) zákona č. 183/2006 Sb., o územním plánování a stavebním řádu (stavební zákon), ve znění pozdějších předpisů (dále jen "stavební zákon"), v souladu s § 9b odst. 1 písm. a) ZPVŽP zveřejňuje žádost o vydání územního rozhodnutí, upozorňuje, že se jedná o záměr posouzený podle tohoto zákona, a podává tyto informace:

1. Kopie žádosti o vydání územního rozhodnutí o umístění stavby je přílohou této informace.
2. Do příslušné dokumentace pro územní řízení lze nahlédnout na stavebním úřadě MěÚ Slaný, Velvarská č.p. 136, Slaný v úřední dny pondělí a středa od 7,30 - 17,00 hodin, čtvrtek 7,30 – 12,00 hodin.
3. Předmět a povaha rozhodnutí, které má být v navazujícím řízení vydáno: územní rozhodnutí o umístění stavby:
  - liniová novostavba, rozšíření stávající dvoupruhové komunikace na dělený čtyřpruh
  - komunikace prochází mimo zástavbu obcí, v úseku od stávajícího čtyřpruhu (za exitem č.18 D7) až po mimoúrovňovou křižovatku se silnicí I/16 se rozšíření provádí na levou stranu, v dalším průběhu od křižovatky se silnicí I/16 až po hranice Středočeského kraje se rozšíření provádí na pravou stranu, v prostoru obce Slaný, část Lotouš je navržena přeložka severovýchodním směrem
  - vyvolané přeložky stávajících komunikací II. a III. třídy jsou navrženy mimo zástavbu obcí
  - délka řešeného úseku dálnice D7 je 16,734 km
4. S dokumenty pořízenými v průběhu posuzování vlivů provedení záměru na životní prostředí se lze seznámit na Ministerstvu životního prostředí ČR, v elektronické podobě jsou zveřejněné na: [https://portal.cenia.cz/eiasea/detail/EIA\\_MZP046](https://portal.cenia.cz/eiasea/detail/EIA_MZP046)  
[https://portal.cenia.cz/eiasea/detail/EIA\\_MZP254](https://portal.cenia.cz/eiasea/detail/EIA_MZP254)
5. Veřejnost může uplatnit připomínky k záměru, a to nejpozději při veřejném ústním jednání, jinak se k nim nepřihlíží.

6. Veřejné ústní jednání k záměru se koná dne 19.3.2019 v 10:00 hodin se schůzkou pozvaných v zasedací místnosti MěÚ Slaný, Masarykovo náměstí č.p. 160, Slaný.
7. Veřejnost může nahlížet do podkladů rozhodnutí do doby konání veřejného ústního jednání.
8. Dotčené orgány:
  - Ministerstvo životního prostředí ČR, Vršovická č.p. 1442/65, 100 00 Praha 10-Vršovice
  - Ministerstvo vnitra ČR, odbor bezpečnostní politiky, Nad štolou č.p. 936/3, 170 00 Praha 7-Holešovice
  - Ministerstvo dopravy ČR, nábreží Ludvíka Svobody č.p. 1222/12, 110 00 Praha 1-Nové Město
  - Krajský úřad Středočeského kraje, odbor dopravy, Zborovská č.p. 11, Smíchov, 150 21 Praha 5
  - Krajský úřad Středočeského kraje, odbor životního prostředí a zemědělství, Zborovská č.p. 11, 150 00 Praha 5
  - Krajský úřad Středočeského kraje, odbor kultury a památkové péče, Zborovská č.p. 81/11, 150 00 Praha 5-Smíchov
  - Krajská hygienická stanice Středočeského kraje se sídlem v Praze, Dittrichova č.p. 329/17, Praha 2-Nové Město
  - Hasičský záchranný sbor Středočeského kraje, Jana Palacha č.p. 1970, 272 01 Kladno 1
  - Krajské ředitelství policie Středočeského kraje, Územní odbor Kladno, Dopravní inspektorát, Havířská č.p. 632, 272 53 Kladno
  - Krajské ředitelství policie Středočeského kraje, odbor služby dopravní policie, Na Baních č.p. 1535, Praha 5-Zbraslav, 156 00 Praha 516
  - Městský úřad Slaný, odbor dopravy a silničního hospodářství, Velvarská č.p. 136/1, Slaný 1
  - Městský úřad Slaný, odbor kultury, Velvarská č.p. 136/1, 274 01 Slaný 1
  - Městský úřad Slaný, odbor životního prostředí, Velvarská č.p. 136, 274 01 Slaný 1
  - Lesy České republiky, s.p., Správa toků - oblast povodí Vltavy, Tyršova č.p. 1902, 256 01 Benešov u Prahy
  - Lesy České republiky, s.p., Lesní správa Lužná, 9. května č.p. 254, 270 51 Lužná v Čechách
  - Lesy České republiky, s.p., Lesní správa Nižbor, Nižbor č.p. 268, 267 05 Nižbor
  - Povodí Vltavy, státní podnik, státní podnik, Holečkova č.p. 106/8, 150 00 Praha 5-Smíchov
  - Ministerstvo obrany, Sekce nakládání s majetkem, Tychonova č.p. 221/1, Praha 6-Hradčany
  - Archeologický ústav AV ČR, Praha, v. v. i., Letenská č.p. 123/4, Praha 1-Malá Strana, 118 00 Praha 011
  - Česká geologická služba, Klárov č.p. 131/3, Praha 1-Malá Strana, 118 00 Praha 011
9. Dotčená veřejnost má možnost účastnit se řízení podle § 9c odst. 3 písm. b) ZPVŽP, pokud se do 30 dnů od zveřejnění informací přihlásí stavebnímu úřadu, a může se podle § 9c odst. 4 odvolat.



Ing. Lenka Horáčková  
vedoucí stavebního úřadu

**Příloha :** Kopie žádosti o vydání územního rozhodnutí

**Tato informace musí být vyvěšena po dobu 30 dnů na úřední desce MěÚ Slaný, OÚ Tuřany, OÚ Hořešovice, OÚ Hořešovičky, OÚ Jemníky, OÚ Klobuky, OÚ Kutrovice, OÚ Neprobylice, OÚ Kvilice, OÚ Studeněves, OÚ Třebíz; včetně zveřejnění způsobem umožňujícím dálkový přístup.**

Vyvěšeno dne: 25.1.2019.....

Sejmuto dne: 25.2.2019.....

**OBEC NEPROBYLICE**

Neprobylice č.p. 4

273 75 p. Třebíz

okres Kladno

Razítko, podpis orgánu, který potvrzuje vyvěšení a sejmутí oznámení.

**Obdrží:**

1. Obec Tuřany, IDDS: hymakvs  
sídlo: Tuřany č.p. 10, 273 79 Tuřany u Slaného
2. Obec Hořešovice, IDDS: b6gj2kc  
sídlo: Hořešovice č.p. 23, 273 74 Klobuky v Čechách
3. Obec Hořešovičky, IDDS: 36navbp  
sídlo: Hořešovičky č.p. 39, 273 74 Klobuky v Čechách
4. Obec Jemníky, IDDS: 89vanu9  
sídlo: Jemníky č.p. 97, 274 01 Slaný 1
5. Obec Klobuky, IDDS: jr3btbm  
sídlo: 9. května č.p. 62, 273 74 Klobuky v Čechách
6. Obec Kutrovice, IDDS: 7i4b2d3  
sídlo: Kutrovice č.p. 1, 273 75 Třebíz
7. Obec Neprobylice, IDDS: 875aeu  
sídlo: Neprobylice č.p. 4, 273 75 Třebíz
8. Obec Kvílice, IDDS: 8b4as4b  
sídlo: Kvílice č.p. 38, 273 75 Třebíz
9. Obec Studeněves, IDDS: 87cakuy  
sídlo: Studeněves č.p. 39, 273 79 Tuřany u Slaného
10. Obec Třebíz, IDDS: txdrft5  
sídlo: Třebíz č.p. 57, 273 75 Třebíz

spis

**Adresa příslušného úřadu**



Úřad: **Městský úřad Slaný – stavební úřad**  
 Ulice: **Velvarská 136**  
 PSČ, obec: **274 53 Slaný**

**Věc: ŽÁDOST O VYDÁNÍ ROZHODNUTÍ O UMÍSTĚNÍ STAVBY**

- v územním řízení**
- ve zjednodušeném územním řízení**

podle ustanovení § 86 ve spojení s § 79 a 85 zákona č. 183/2006 Sb., o územním plánování a stavebním řádu (stavební zákon) a § 3 a § 13b vyhlášky č. 503/2006 Sb., o podrobnější úpravě územního rozhodování, územního opatření a stavebního řádu.

**ČÁST A**

**I. Identifikační údaje stavby**

(název stavby / změny stavby, druh a účel stavby / změny stavby, místo stavby / změny stavby – obec, ulice, číslo popisné / evidenční)

**Název stavby – „D7 Slaný – hranice Středočeského kraje, zkapacitnění silnice“**

Stavba dálnice „D7 Slaný – hranice Středočeského kraje, zkapacitnění silnice“ je liniová novostavba. Jedná se o rozšíření stávající dvoupruhové komunikace na dělený čtyřpruh. Komunikace prochází mimo zástavbu obcí. V úseku od stávajícího čtyřpruhu až po mimoúrovňovou křižovatku se silnicí I/16 se rozšíření provádí na levou stranu. V dalším průběhu od křižovatky se silnice I/16 až po hranice Středočeského kraje se rozšíření provádí na pravou stranu.

Vyvolané přeložky stávajících komunikací II. a III. třídy jsou navrženy mimo zástavbu obcí.

Stavba je v seznamu veřejně prospěšných staveb v ÚP VÚC Středočeského kraje a v ÚP slaný. Dokumentace stavby je v souladu s touto územně plánovací dokumentací.

**II. Pozemky, na kterých se stavba umísťuje**

katastrální území	parcelní č.	druh pozemku podle katastru nemovitostí	výměra
Byseň			
Hořešovice			
Hořešovičky			
Jemníky			
Klobuky			

Kokovice			
Kutrovice			
Kvíc			
Kvílice			
Lotouš			
Neprobylice u Kutrovic			
Netovice			
Slaný			
Studeněves			
Trpoměchy			
Třebíz			

Umisťuje-li se stavba / změna stavby na více pozemcích / stavbách, žadatel připojuje údaje obsažené v tomto bodě v samostatné příloze:  ano  ne

### III. Identifikační údaje žadatele

(fyzická osoba uvede jméno, příjmení, datum narození, místo trvalého pobytu popřípadě adresu pro doručování, není-li shodná s místem trvalého pobytu; pokud záměr souvisí s její podnikatelskou činností, uvede fyzická osoba jméno, příjmení, datum narození, IČ, bylo-li přiděleno, místo trvalého pobytu popřípadě též adresu pro doručování, není-li shodná s místem trvalého pobytu; právnická osoba uvede název nebo obchodní firmu, IČ, bylo-li přiděleno, adresu sídla popřípadě adresu pro doručování, není-li shodná s adresou sídla, osobu oprávněnou jednat jménem právnické osoby)

**Ředitelství silnic a dálnic ČR, se sídlem Na Pankráci 56, 140 00 Praha 4, IČ 25793349**

**Správa Chomutov, se sídlem Kochova 3975, 430 01 Chomutov**

Telefon / mobilní telefon: 727 942 050

Fax / e-mail: petr.vacek@rsd.cz

Datová schránka: ZJq4rhz

Žádá-li o vydání rozhodnutí více žadatelů, připojují se údaje obsažené v tomto bodě v samostatné příloze:

ano  ne

### IV. Žadatel jedná

samostatně

je zastoupen; v případě zastoupení na základě plné moci, je plná moc připojena v samostatné příloze (u fyzické osoby se uvede jméno, příjmení, datum narození, místo trvalého pobytu popřípadě adresa pro doručování, není-li shodná s místem trvalého pobytu; právnická osoba uvede název nebo obchodní firmu, IČ, bylo-li přiděleno, adresu sídla popřípadě adresu pro doručování, není-li shodná s adresou sídla, osobu oprávněnou jednat jménem právnické osoby):

**SUDOP PRAHA, a.s.**

jako správce společnosti SUDOP GROUP RS – PROJEKTY

zplnomocněn na základě Plné moci ze dne 17.12.2015

se sídlem Olšanská 1a, 130 80 Praha 3

IČ 25793349

Telefon / mobilní telefon: 267 094 563, 605 229 129


Fax / e-mail: drahoslava.naucova@sudop.cz


Datová schránka: nd9sqfy

**V. Posouzení vlivu stavby / její změny na životní prostředí podle zvláštního právního předpisu**

- stavba / změna stavby nevyžaduje posouzení jejích vlivů na životní prostředí:
- nevztahuje se na ni zákon č. 100/2001 Sb. ani § 45h a 45i zákona č. 114/1992 Sb.
  - stanovisko orgánu ochrany přírody podle § 45i odst. 1 zákona č. 114/1992 Sb., kterým tento orgán vyloučil významný vliv na území evropsky významné lokality nebo ptačí oblasti
  - sdělení příslušného úřadu, že stavba / její změna, která je podlimitním záměrem, nepodléhá zjišťovacímu řízení
  - závěr zjišťovacího řízení, kterým se stanoví, že stavba / její změna nemůže mít významný vliv na životní prostředí
- stavba / změna stavby vyžaduje posouzení jejích vlivů na životní prostředí:
- stavba / změna stavby byla posouzena před podáním žádosti o vydání rozhodnutí – žadatel doloží stanovisko příslušného úřadu k posouzení vlivů provedení záměru na životní prostředí
  - stavba / změna stavby bude posouzena souběžně s územním řízením – žadatel předloží současně dokumentaci vlivu záměru na životní prostředí

V Praze dne 31.7.2017

 **SUDOP PRAHA a.s.**  
130 80 Praha 3, Olšanská 1a  
204 - středisko inženýringu a geodézie  
IČ: 25793349 -3-

  
Ing. Roman Čítek  
podpis

## ČÁST B

### Přílohy k žádosti o vydání územního rozhodnutí v územním řízení:

- 1. Doklad prokazující vlastnické právo žadatele nebo smlouva nebo doklad o právu provést stavbu nebo opatření k pozemkům nebo stavbám, na kterých má být požadovaný záměr uskutečněn; tyto doklady se připojují, nelze-li tato práva ověřit v katastru nemovitostí dálkovým přístupem.
- 2. Souhlas vlastníka pozemku / stavby (v případě, že je odlišný od žadatele), na němž má být stavba umístěna nebo provedena změna stavby, obsahující identifikaci pozemku / stavby a záměru žadatele.
- 3. Plná moc v případě zastupování, není-li udělena plná moc pro více řízení, popřípadě plná moc do protokolu.
- 4. Seznam a adresy oprávněných osob z věcných práv k pozemkům nebo stavbám, na kterých se stavba / změna stavby umísťuje.
- 5. Seznam a adresy osob, jejichž vlastnické nebo jiné věcné právo k sousedním stavbám anebo sousedním pozemkům nebo stavbám na nich může být územním rozhodnutím přímo dotčeno. V případě řízení s velkým počtem účastníků (tj. s více než 30 účastníky) se tyto osoby identifikují pouze označením pozemků a staveb dotčených vlivem záměru evidovaných v katastru nemovitostí.
- 6. Celková situace v měřítku katastrální mapy včetně parcelních čísel, se zakreslením stavebního pozemku, požadovaného umístění stavby / změny stavby, s vyznačením vazeb a účinků na okolí, zejména vzdáleností od hranic pozemku a sousedních staveb.
- 7. U liniových staveb delších než 1 000 m a u staveb zvláště rozsáhlých se doklad uvedený v bodě 5. doplní zákresem stavby na mapovém podkladě v měřítku 1:10 000 až 1:50 000.
- 8. Dokumentace podle přílohy č. 1 vyhlášky č. 499/2006 Sb., jejíž součástí jsou:
  - závazná stanoviska dotčených orgánů, popřípadě jejich rozhodnutí opatřená doložkou právní moci nebo jiné doklady podle zvláštních právních předpisů, pokud mohou být veřejné zájmy, které tyto orgány podle zvláštního právního předpisu hájí, umístěním stavby dotčeny, s uvedením příslušného orgánu, č.j. a data vydání,
  - stanoviska vlastníků veřejné dopravní a technické infrastruktury k možnosti a způsobu napojení nebo k podmínkám dotčených ochranných a bezpečnostních pásem, popřípadě vyznačená na situačním výkresu, s uvedením příslušného vlastníka, č.j. a data vydání.
- 9. Smlouvy s příslušnými vlastníky veřejné dopravní a technické infrastruktury nebo plánovací smlouva, vyžaduje-li záměr vybudování nové nebo úpravu stávající veřejné dopravní a technické infrastruktury.
- 10. U výrobků, které plní funkci stavby, doklad podle zvláštního právního předpisu prokazujícího shodu jeho vlastností s požadavky na stavby podle § 156 stavebního zákona nebo technickou dokumentaci výrobce nebo dovozce, popřípadě další doklad, z něhož je možné ověřit dodržení požadavků na stavby.
- 11. Stanovisko orgánu ochrany přírody podle § 45i odst. 1 zákona č. 114/1992 Sb., kterým tento orgán vyloučil významný vliv na území evropsky významné lokality nebo ptačí oblasti; sdělení příslušného úřadu, že stavba / její změna, která je podlimitním záměrem, nepodléhá zjišťovacímu řízení; závěr zjišťovacího řízení, že stavba / její změna nemůže mít významný vliv na životní prostředí.
- 12. Stanovisko příslušného úřadu k posouzení vlivů provedení záměru na životní prostředí, bylo-li vydáno.
- 13. Dokumentace vlivů záměru na životní prostředí, bude-li posouzení probíhat v rámci územního řízení.
- 14. Další přílohy podle části A